



- LEGENDA
- perimetro ambito piano particolareggiato
 - marciapiedi
 - pista ciclabile
 - ~ sunroom
 - P parcheggi
 - sede carrabile
 - ↔ doppio senso di circolazione
 - ← unico senso di circolazione



CITTA' di ERACLEA
 Provincia di Venezia

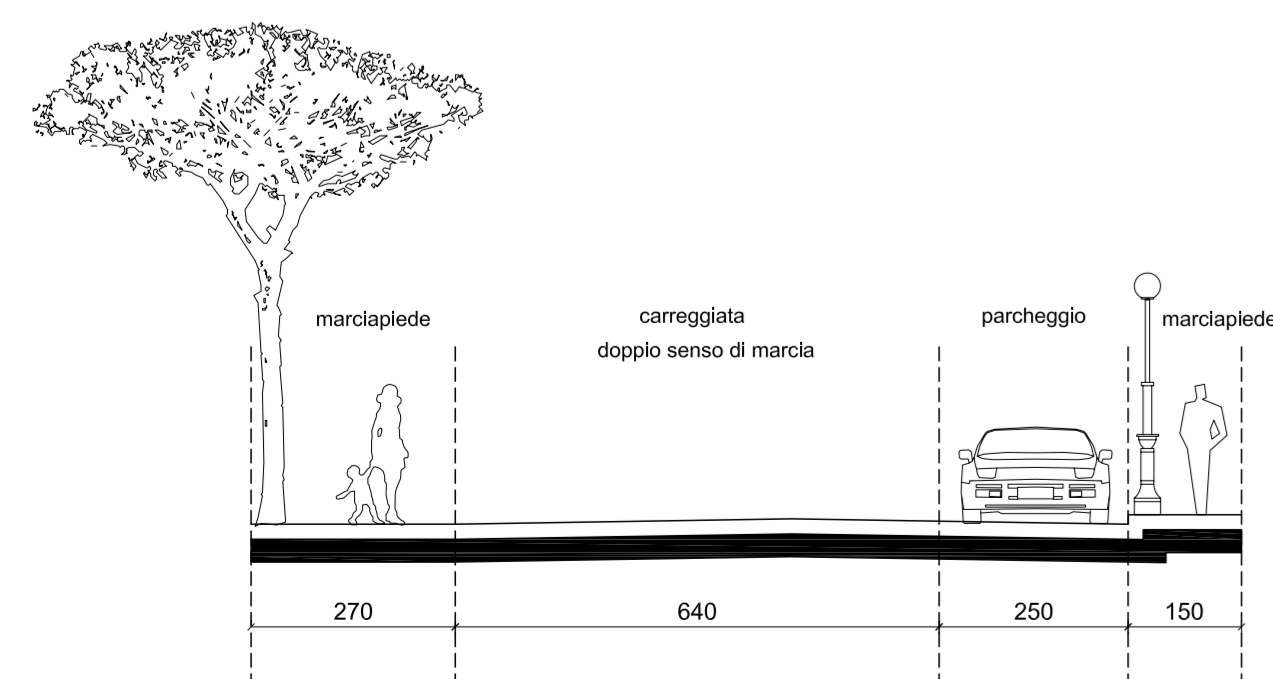
Tav. n.

02 P

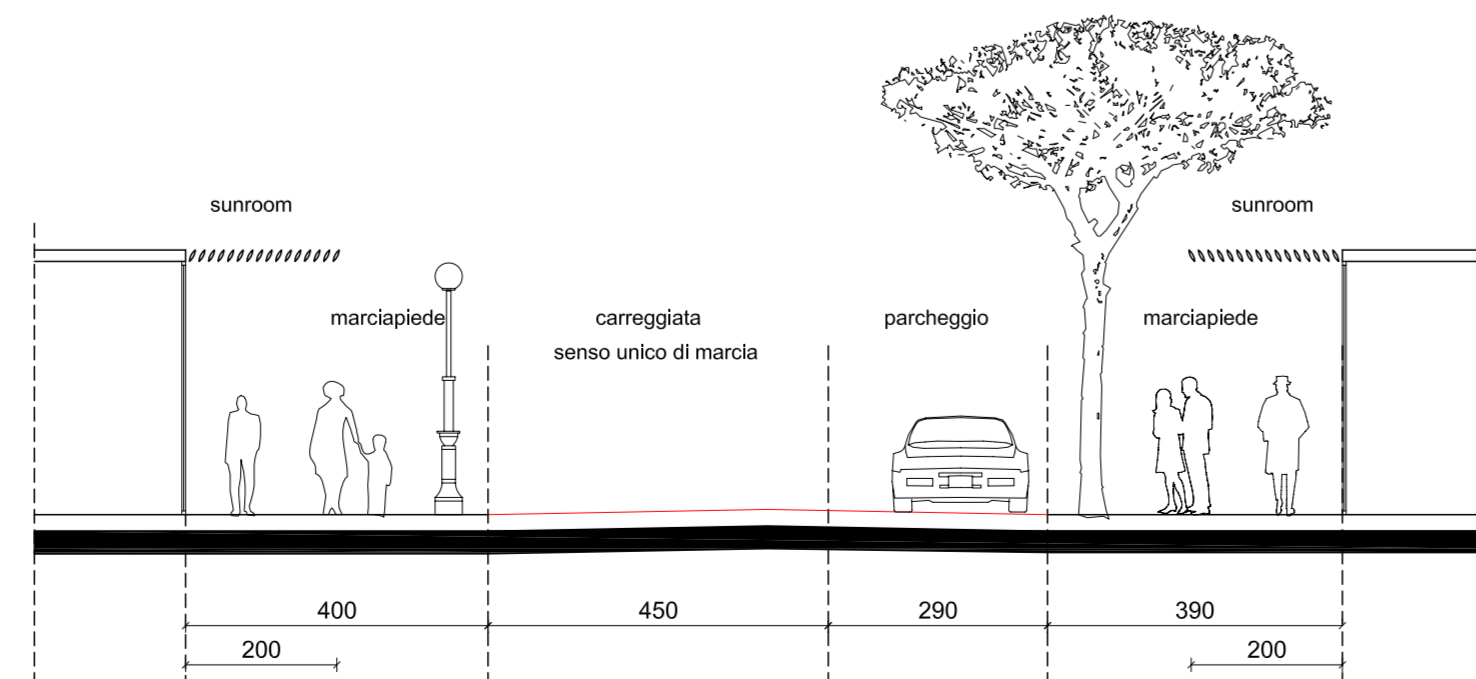
8

PIANO PARTICOLAREGGIATO A ERACLEA MARE

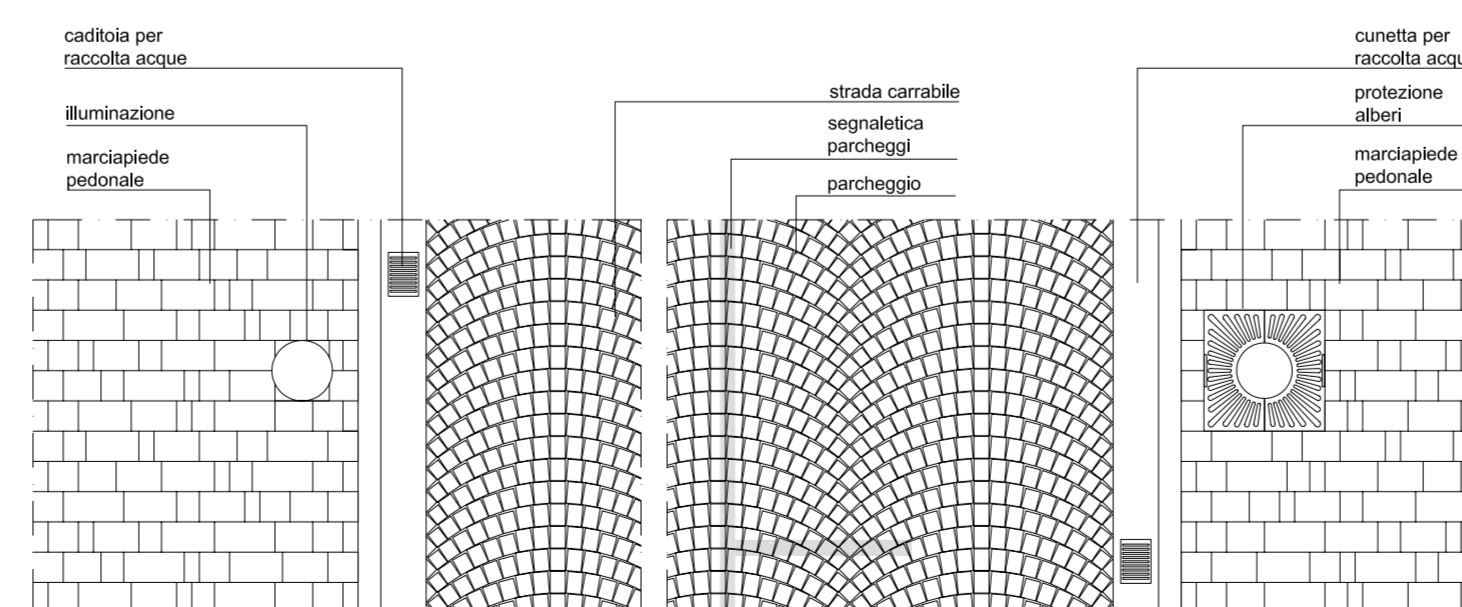
Sez. Tipo A
 VIA MARINELLA



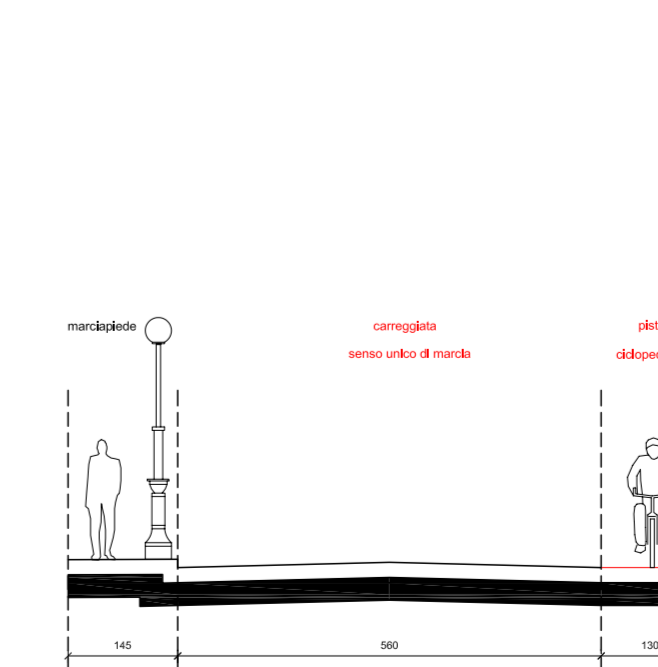
Sez. Tipo B
 VIA DANCALIA



DETT. PAVIMENTAZIONE
 VIA DANCALIA



Sez. Tipo C
 VIA DEI GINEPRI



Oggetto				Viabilità - Sezioni stradali tipo		Scala	
Stato di progetto						1: 100 1: 1.000	
02		legenda	TAV02P - viabilità-SP_02.dwg	16.12.2009	lrm	as	
01	num., logo, oggetto - pergolato, sez. stradali, pavimentazione		TAV02P - viabilità-SP_01.dwg	30.10.2009	lrm	as	
00	cartografia e sezioni		TAV03P - viabilità.dwg	11.09.2009	lrm	as	
rev.	descrizione		file	data	disegnato	controllato	
Progettisti				SANTIN ACHILLE architetto			

Con ZANELLA STEFANO architetto
 BISON ROBERTA architetto

studio **ZS** STUDIO ZS - architetti associati
 Via Monticano, 20 Int.7
 30016 Jesolo (VE)
 architetto tel. 0421.953320 - fax 0421.351855
 associati e-mail : studiozs@studiozs.it